


# <陸前階上駅> から<震災遺構・伝承館> へ徒歩での道順

距離⇒1.5km 時間⇒約20分



1

陸前階上駅の  
上りホーム脇に  
青い看板で  
⇒伝承館が  
見えます。  
右側にお進み  
ください。




5

④から約100m  
進むと十字路が  
あります。  
左折です。



2

そのまま道なりに  
なだらかな下り坂を  
100mくらい進むと  
左側に伝承館の  
看板が見えます。  
そのまま直進です。




6

道なりに直進です。  
右側の建物が  
震災遺構・  
伝承館です。



3

さらに200mくらい  
進むと右側に  
伝承館の看板が  
見えます。  
ここからしばらく  
まっすぐ道なりです。



7

敷地内の遊具が  
見えてきました。  
あと少しです。  
突き当りの  
T字路を右折です。



4

T字路を右折です。  
右側に建物が  
大きく見えて  
きました。  
駅からここまで  
約10分です。



8

右側に  
震災遺構・  
伝承館の  
入口があります。  
お疲れ様でした。